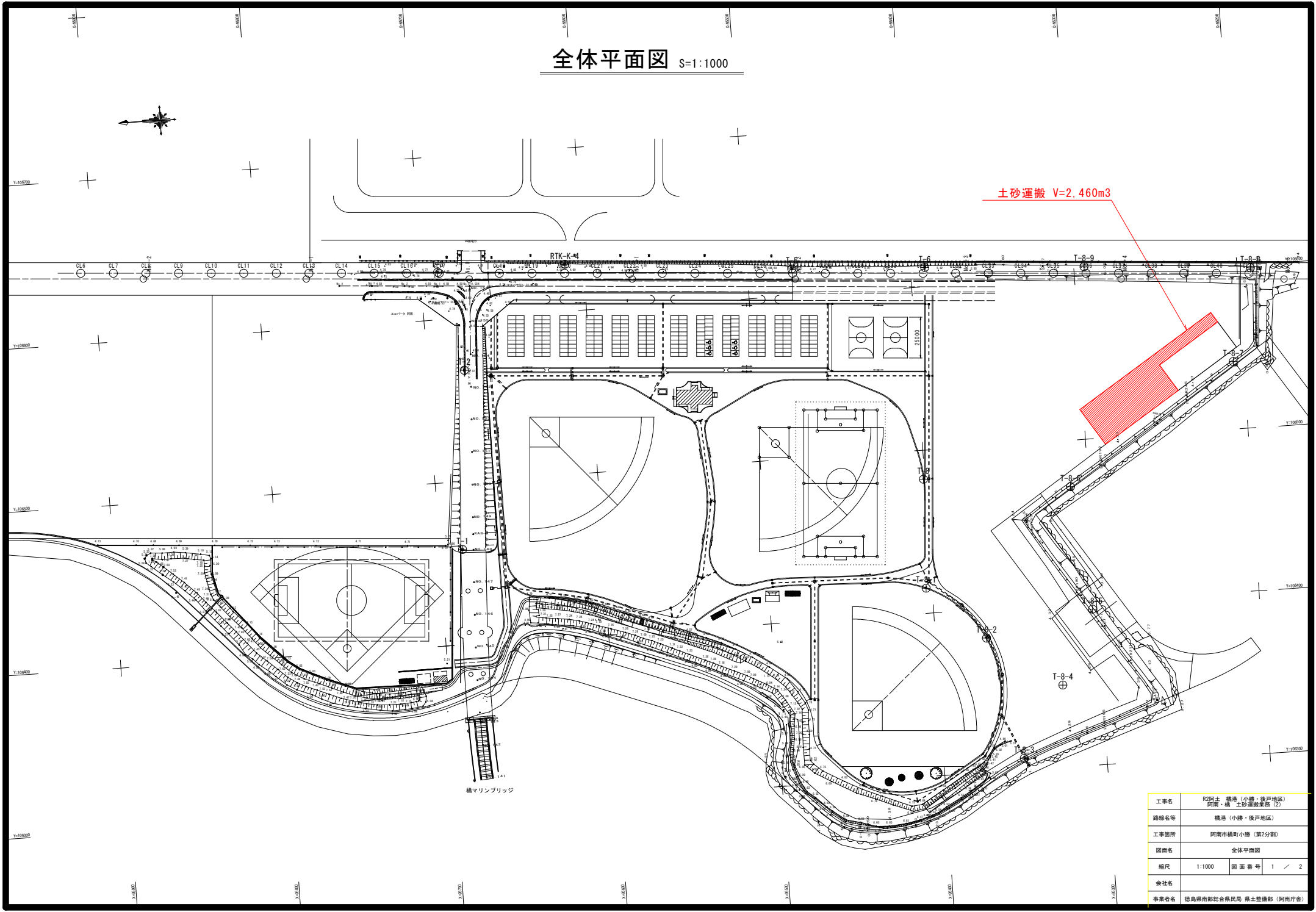


全体平面図 S=1:1000

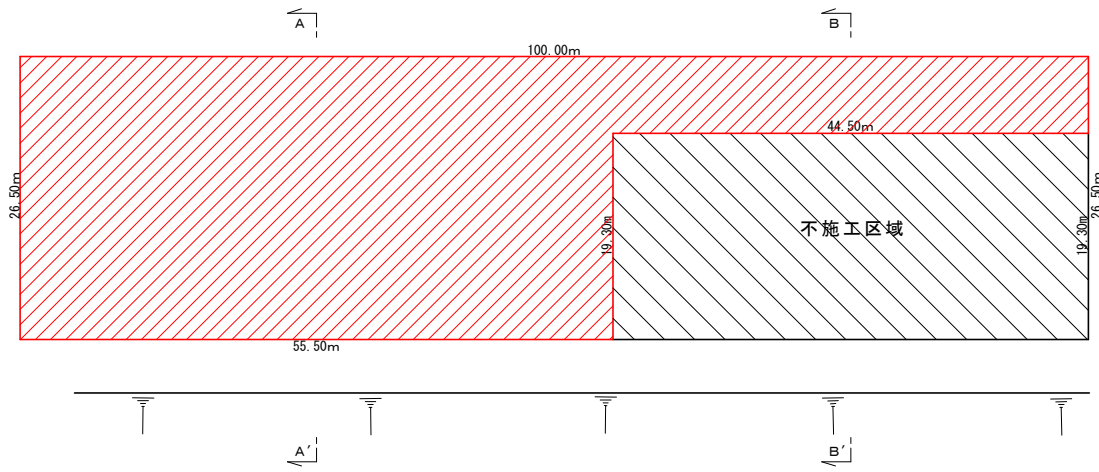


土砂運搬 V=2,460m³

橋マリンブリッジ

工事名	R2附土 橋港 (小勝・後戸地区) 阿南・橋 土砂運搬業務 (2)		
路線名等	橋港 (小勝・後戸地区)		
工事箇所	阿南市橋町小勝 (第2分割)		
図面名	全体平面図		
縮尺	1:1000	図面番号	1 / 2
会社名			
事業者名	徳島県南部総合県民局 県土整備部 (阿南庁舎)		

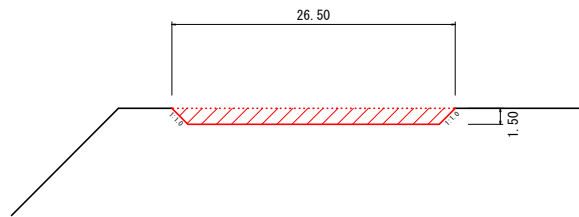
平面图



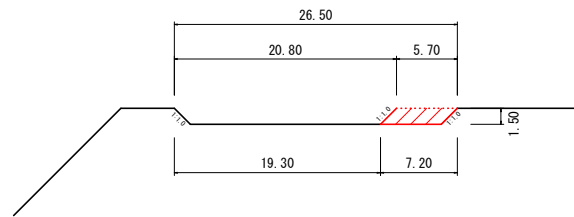
$$\begin{aligned}
 \text{掘削土量: } V &= (26.50 + 23.50) \div 2 \times 1.50 \times 55.50 \\
 &\quad + 5.70 \times 1.50 \times 44.50 \\
 &= 2,461.7 \text{ m}^3 \\
 &\approx 2,460 \text{ m}^3
 \end{aligned}$$

横断面

A — A' 断面



B — B' 断面



工事名	R2阿土・橋港（小勝・後戸地区） 阿南・橋土砂運搬業務（2）		
路線名等	橋港（小勝・後戸地区）		
工事箇所	阿南市橋町小勝（第2分割）		
図面名	平面图・横断面		
縮尺	1:250	図面番号	2 / 2
会社名			
事業者名	徳島県西部総合振興局 県土整備部（阿南庁舎）		